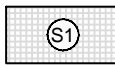







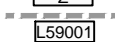


TUMAČ ZNAKOVLJA

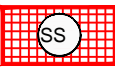

GRANICE

 OBUHVAT URBANISTIČKOG PLANA UREĐENJA

POVRŠINE ZA RAZVOJ I UREĐENJE RAZVOJ I UREĐENJE NASELJA

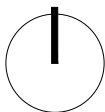
-  STAMBENA NAMJENA - zona nove gradnje
-  STAMBENA NAMJENA - zona rekonstrukcije
-  MJEŠOVITA - PRETEŽITO STAMBENA NAMJENA - zona rekonstrukcije
-  MJEŠOVITA - PRETEŽITO STAMBENA NAMJENA - zona nove gradnje
-  MJEŠOVITA - PRETEŽITO POSLOVNA NAMJENA - zona nove gradnje
-  JAVNA ZELENA POVRŠINA - javni park i dječja igrališta
-  ZAŠTITNE ZELENE POVRŠINE
-  POVRŠINE INFRASTRUKTURNIH SUSTAVA - IS1 - trafostanica
-  PROMETNE POVRŠINE
-  LOKALNA CESTA, PLANIRANA ŽUPANIJSKA CESTA

NAČIN GRADNJE

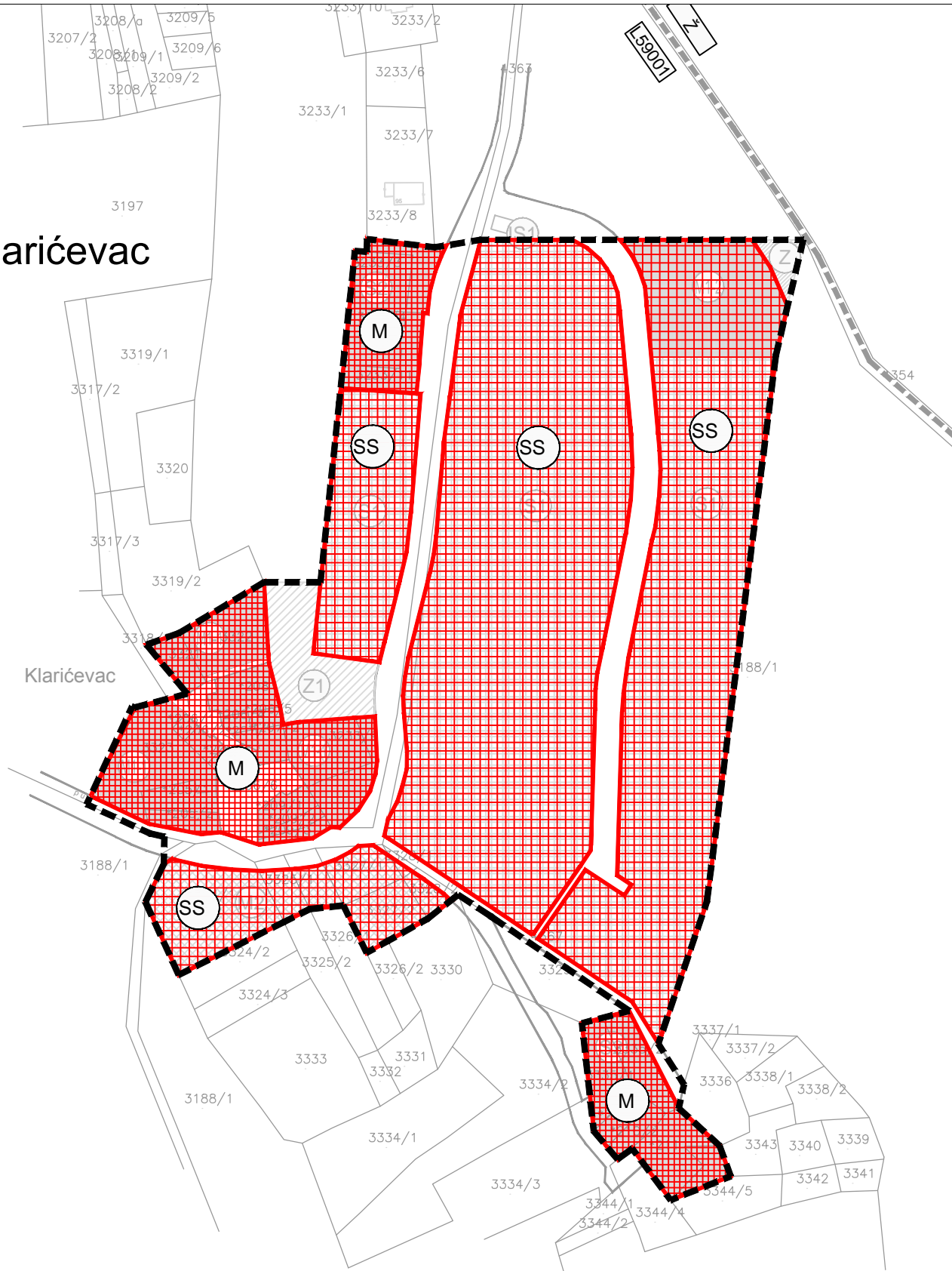
-  SAMOSTOJEĆI NAČIN GRADNJE
-  MJEŠOVITI (samostojeći, dvojni, u nizu)

M 1:2.000

0 5 10 20 30 40 50 100 200 m



Klarićevac



Županija: LIČKO-SENJSKA ŽUPANIJA	
Grad: GRAD SENJ	
Naziv prostornog plana: URBANISTIČKI PLAN UREĐENJA KLARIĆEVAC PRIJEDLOG PLANA ZA JAVNU RASPRAVU	
Naziv kartografskog prikaza: NAČIN I UVJETI GRADNJE - NAČIN GRADNJE	
Broj kartografskog prikaza: 4.2.	Mjerilo kartografskog prikaza: 1:2.000
Odluka o izradi Plana: Službeni glasnik Grada Senja 7/2014 od 12. 09. 2014.	Odluka Gradskog vijeća o donošenju Plana: Službeni glasnik Grada Senja __/__/od __. __. __.
Javna rasprava (datum objave):	Javni uvid održan od: do: Anđelka Tomljanović, dipl.ing.
Pečat tijela odgovornog za provođenje javne rasprave:	Odgovorna osoba za provođenje javne rasprave: mr.sc. Ninoslav Duper, dipl.ing.arh.
Suglasnost na Plan prema članku __. Zakona o prostornom uređenju (NN 153/2013):	
Pravna osoba koja je izradila plan: URBANISTIČKI INSTITUT HRVATSKE d.o.o. ZAGREB	
Pečat pravne osobe koja je izradila plan:	Odgovorna osoba: mr.sc. Ninoslav Duper, dipl.ing.arh.
Odgovorni voditelj izrade nacrti konačnog prijedloga dokumenta prostornog uređenja: TEREZIJA MIRKOVIĆ BERKOVIĆ, dipl.ing.arh.	
Stručni tim u izradi plana: 1. Tereziya Mirković Berković, dipl.ing.arh. 2. Matea Sonek, mag.ing.arh. 3. Mateja Valentić, mag.ing.arh. 4. Nikola Adrović, mag.ing.aedif. 5. Vilma Stopfer, mag.ing.kraj.arh. 6. Dean Vučić, ing.geod. 7. Marijan Prus, dipl.iur. 8. Juraj Dusper, dipl.oec.	
Broj radnog naloga: 10218 • Broj plana: 1388	Godina izrade: 2015.
Pečat Gradskog vijeća:	Predsjednik Gradskog vijeća: Berislav Gržanić,oec.
Istovjetnost ovog prostornog plana s izvornikom ovjerava:	Pečat nadležnog tijela:
(ime, prezime, potpis)	